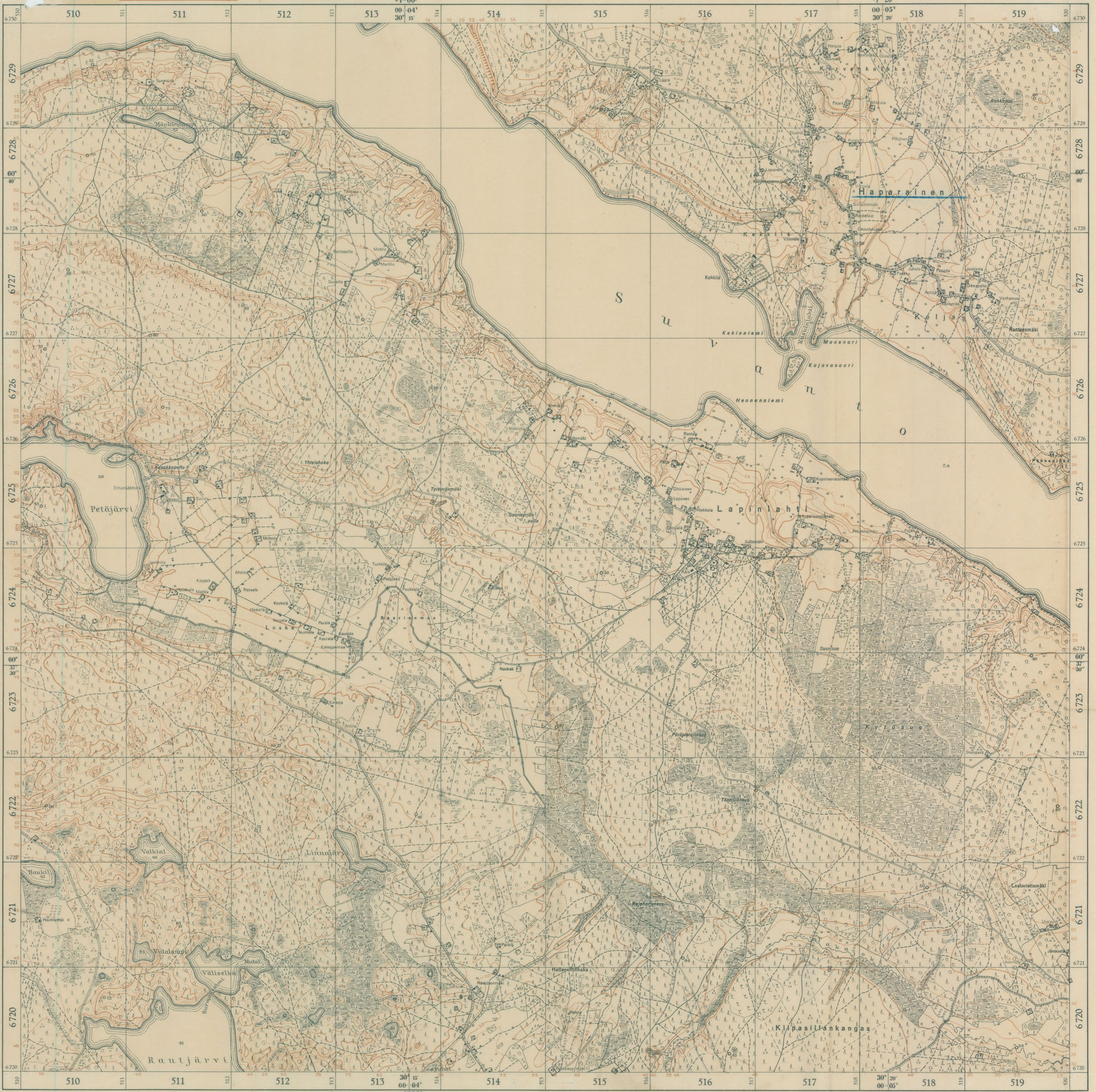


Ainoastaan virka-
käyttöä varten.

LAPPEENRANNAN
MAAKUNTAKIRJASTO

6720/30-30° -510/20 HAPARAINEN

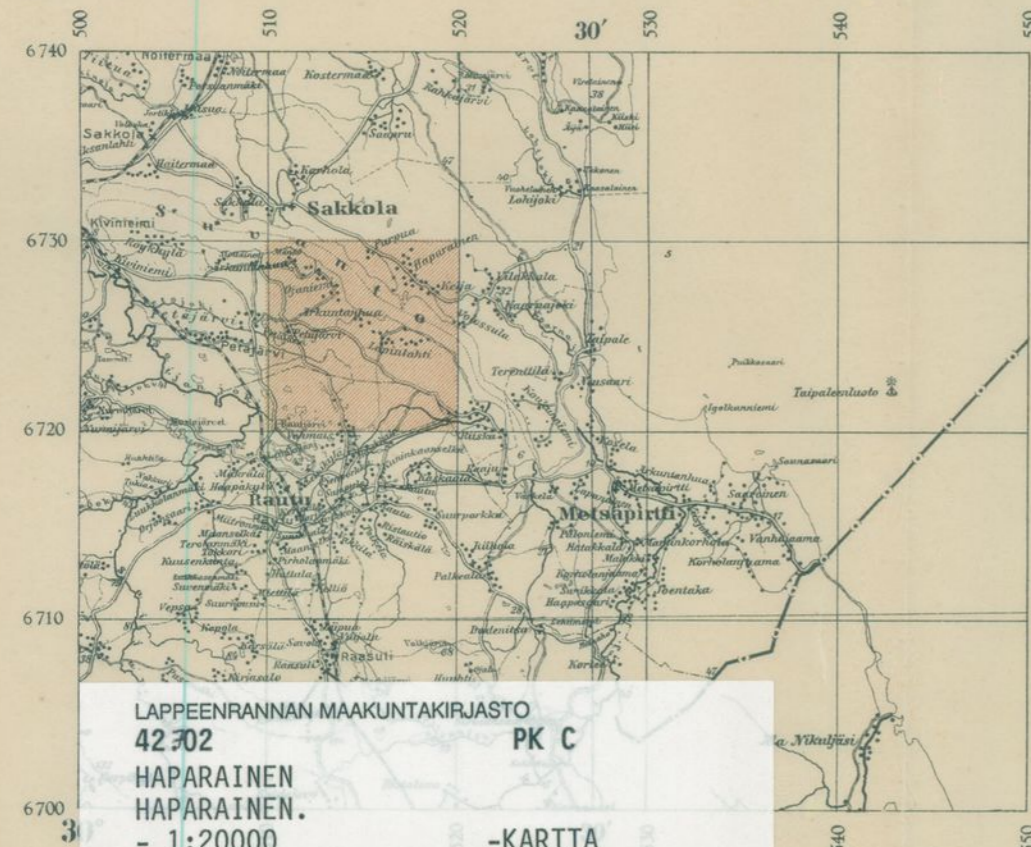


Yleissivuston Topografinen 1937.

Mitattu v. 1935

Mitattu E.Kare ja piirtänyt H.Eskelin.

Maanmittaushallituksen kivipaino Helsinki 1937.

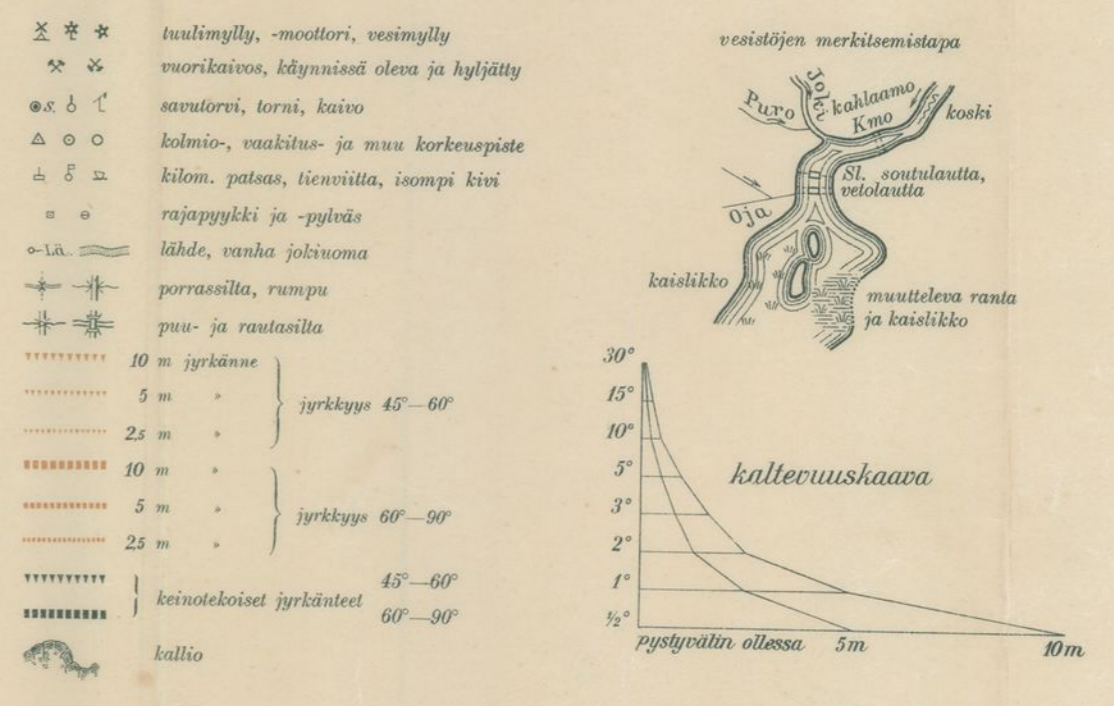


LAPPEENRANNAN MAAKUNTAKIRJASTO
42:02 PK C
HAPARAINEN
HAPARAINEN.
- 1:20000 -KARTTA

6700 Suomalaisen koordinatiston X-akseli on meridiani
30° itäistä pituutta Greenwichistä ja Y-akseli päiväntasaaja.
Ordinaattojen arvot X-akselin kohdalla = 500,000

Selitys:

	lehdimetsä		yksiraiteinen rautatie		kunnan raja		tuulimylly, -moottori, vesimylly
	mäntymetsä		rakenteilla oleva rautatie		tilan raja		vuorikivies, käynnissä oleva ja hyljätty
	kuusimetsä		kapearaiteinen		aidausaita		savutorvi, torni, kuivo
	sekametsä		rata-asema		raudalankainen		kolmio, vaakitus- ja muu korkeuspiste
	pensasmetsä		kentätarha ja raitiotie		lehti- ja havupensasaita		kilometri, patsas, tienviitta, isompi kivi
	hakettu metsä tai avomas		kivi- ja rippurata		kitiviede		rajuhyppykivi ja -putous
	kulan polttama metsä		leedi vierotie puuistutuksiin		kapoa		lähde, vanha jokioma
	nurmni		I-luokan maantie		ei ajettu		porrasaita, rumpu
	hietikko		II-luokan		valli tai pengser		pui- ja rautasilla
	kivikko ja koudikko		ojattu kylätie		sähköjohto		10 m jyrkkyys
	pelto		ojaantunut kylätie		vedenalainen		5 m jyrkkyys
	viittä		talvitiie		sähkölinnitojho		25 m jyrkkyys
	vesipääsyydytyy		ojattu kylätie		yksiojoiteinen puhelin		10 m jyrkkyys
	suo ja räme		kapulatie		vedenalainen		5 m jyrkkyys
			pilkkospuut		vedenalainen		25 m jyrkkyys
			valtakunnan raja		kirkko, kellotorni ja lappeli		keinokekoiset jyrkänteet
			läänin raja		piharakennuksinen, lautaraha		kalliio



6720/30-30° -510/20