Ainoastaan virkakäyttöä varten.

6720/30 30° 440/50 PIEN-PERO

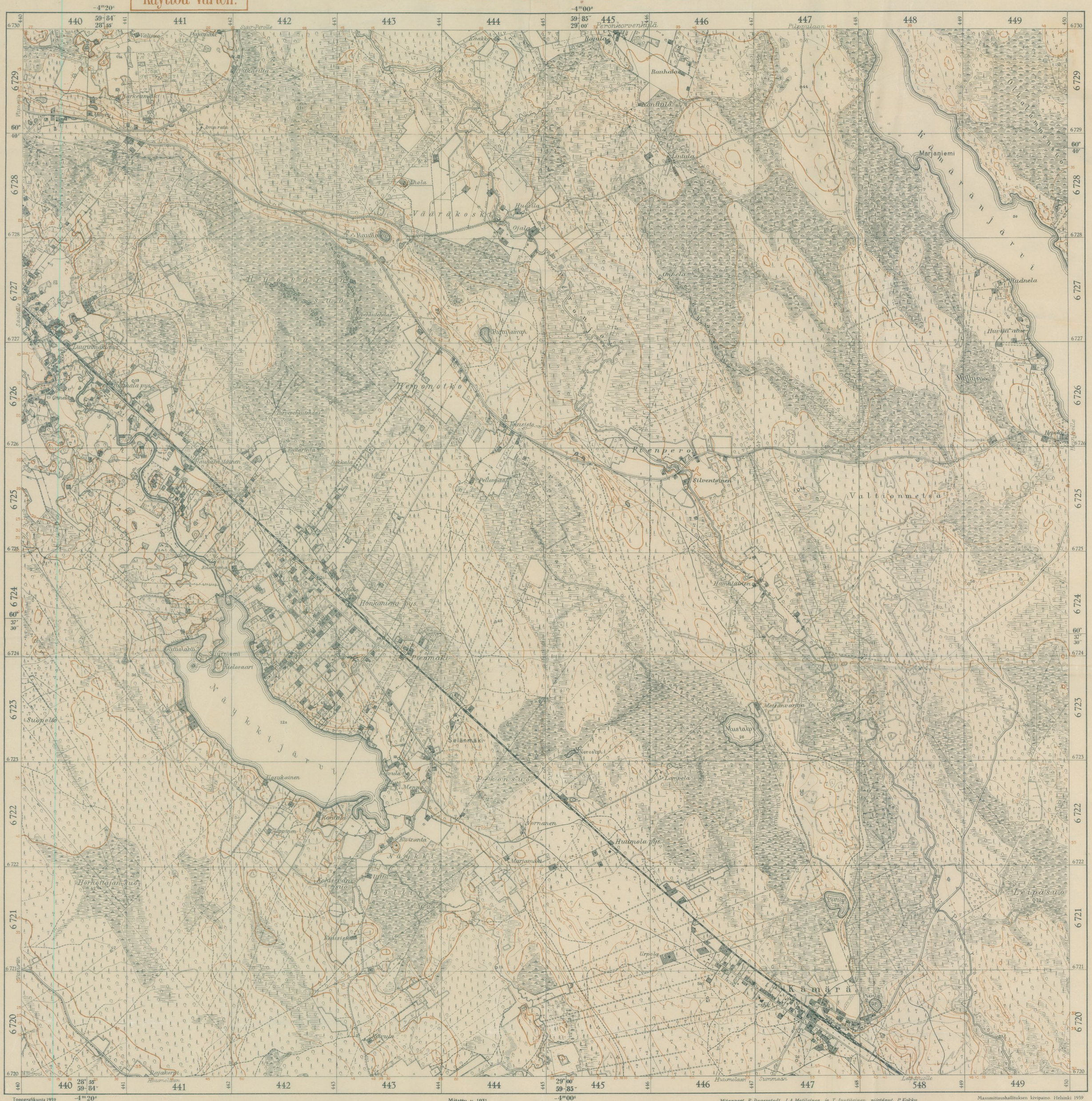

Topografikunta 1939 — Mitattu v. 1931 — Mitanneet R. Degerstedt, J. A. Matilainen ja T. Juutilainen piirtänyt P. Kokko — Maanmittaushallituksen kivipaino. Helsinki 1939

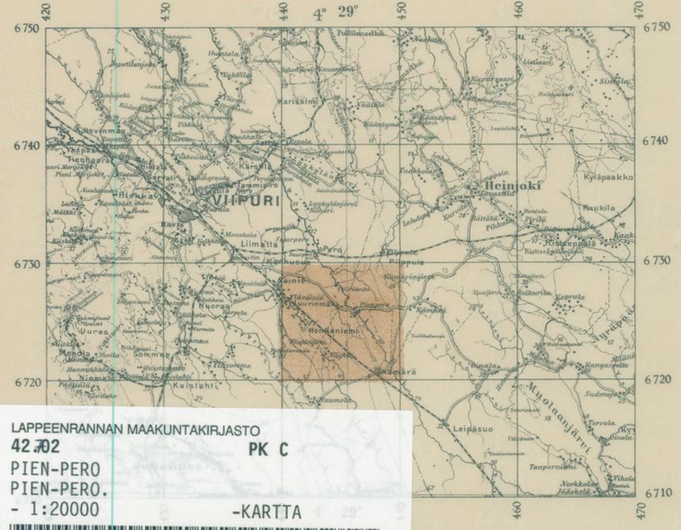

Selitys:

- lehtimetsä
- mäntymetsä
- kuusimetsä
- sekahavumetsä
- sekametsä
- pensaikko
- hakattu metsä tai avomaa
- kulon polttama metsä
- nummi
- hietikko
- kivikko ja louhikko
- pelto
- niitty
- vesiperäisyys
- suo ja räme

- moniraiteinen rautatie
- yksiraiteinen »
- rakenteilla oleva rautatie
- kapearaiteinen »
- kenttärata ja raitiotie
- köysi- ja riippurata
- leveä viertotie puuistutuksineen
- kapea »
- I-luokan maantie
- II-luokan »
- ojattu kylätie
- ojaamaton kylätie
- talvitie
- ajoneuvopolku
- jalkapolku
- kapulatie
- pitkospuut
- valtakunnan raja
- läänin raja

- kunnan raja
- tilan raja
- aidasaita
- rautalanka-aita
- lehti- ja havupensasaita
- kiviaita
- pato, ajoneuvoja kannattava
- » ei ajettava
- valli tai penger
- sähköjohto
- » vedenalainen
- sähkölennätinjohto
- yksijohteinen puhelin
- » vedenalainen
- kaksi- tai useampijohteinen puhelin
- » vedenalainen
- kirkko, kellotorni ja kappeli (lutheril. ja kr. katol.)
- piha rakennuksineen, lautatarha

- tuulimylly, -moottori, vesimylly
- vuorikaivos, käynnissä oleva ja hylljätty
- savutorvi, torni, kaivo
- kolmio-, vaakitus- ja muu korkeuspiste
- kilom. patsas, tienviitta, isompi kivi
- rajapyykki ja -pylväs
- lähde, vanha jokiuoma
- porrassilta, rumpu
- puu- ja rautasilta
- 10 m jyrkänne
- 5 m »
- 2.5 m »
- jyrkkyys 45°—60°
- 10 m »
- 5 m »
- 2.5 m »
- jyrkkyys 60°—90°
- keinotekoiset jyrkänteet 45°—60°, 60°—90°
- kallio

vesistöjen merkitsemistapa



Suorakulmaisen koordinaatiston X-akseli on meridiani 30° itäistä pituutta Greenwich'istä ja Y-akseli päiväntasaaja. Ordinaattojen arvot X-akselin kohdalla = 500,000

Pituusmittakaava. 1:20,000

Pystysuorat numerot osottavat korkeutta merenpinnasta metreissä. Korkeuskäyrien pystyväli 5 metriä, ellei käyrille merkityt korkeusluvut toisin osoita.

6720/30 30° 440/50

SARJA II

1302

LAPPEENRANNAN MAAKUNTAKIRJASTO
42.702 PK C
PIEN-PERO
PIEN-PERO.
- 1:20000 -KARTTA
>>18054064 001 0 PKC