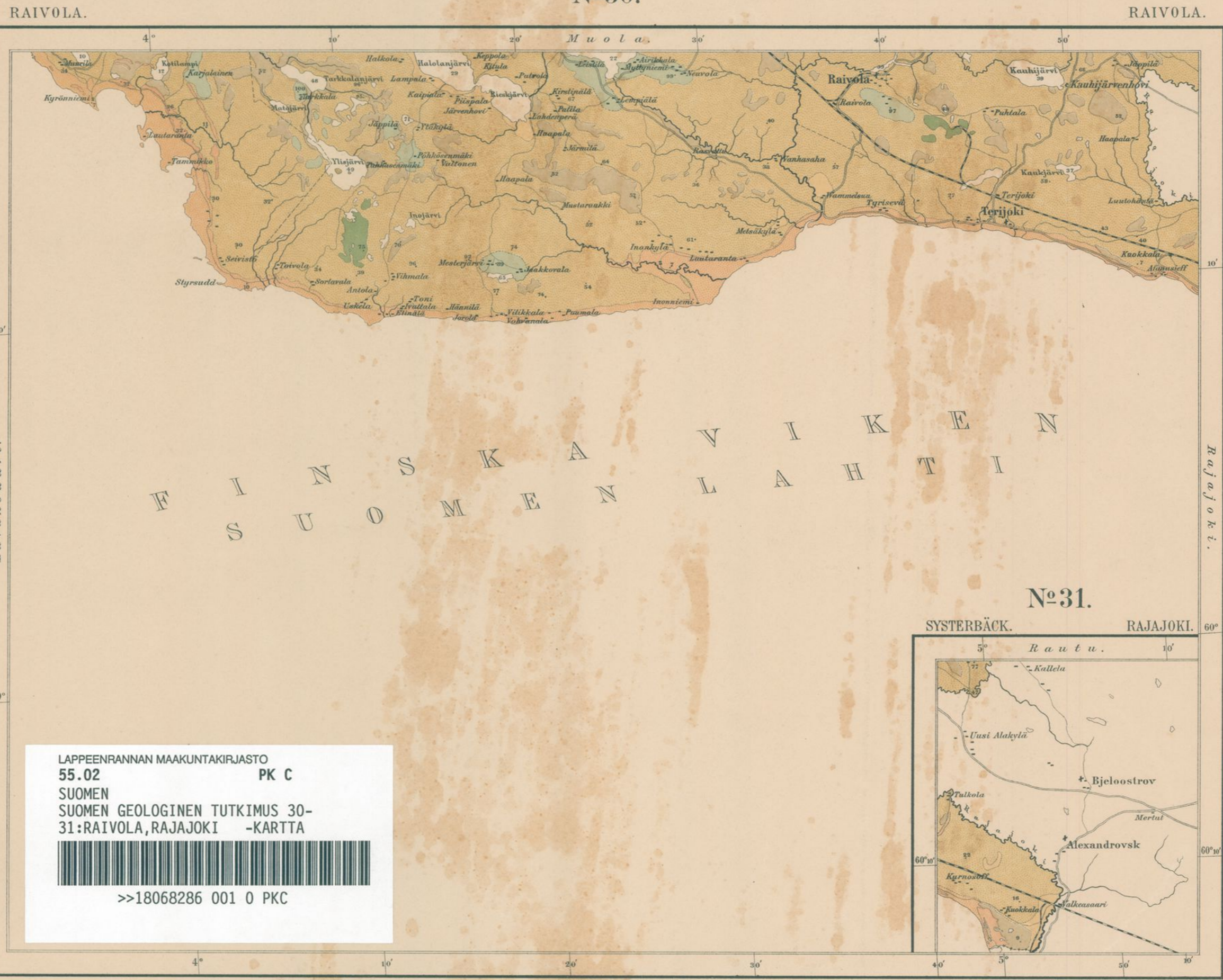


C 55.02  
9824 ~~RAI~~  
SUD

FINLANDS GEOLOGISKA UNDERSÖKNING. SUOMEN GEOLOGINEN TUTKIMUS.  
N<sup>o</sup>30.



- Kyrka (grekisk-rysk)
- Kirkko (kreikkalainen)
- Herrgård
- Kartano
- By och hemman
- Kylä ja talo
- Landsväg och gästgiveri
- Maantie ja keskievari
- Byväg
- Kylätie
- Jernväg och station
- Rautatie ja asema
- Länegräns
- Lääninraja
- Häradsgräns
- Kihlakunnanraja
- Socknerå
- Pitäjänraja

- Torf
- Turvelta
- Svämmsand
- Tulvakietaa
- Flyggsand
- Lentohietaa
- Sand i allmänhet
- Hietaa yleisesti
- Lera
- Savaa
- Rullstensgrus
- Vierinkivisoraa
- Krosstensgrus
- Murtokivisoraa

Höjden öfver hafvet (m.)  
100  
Korkeus merenpinnasta (m.)


Geografiska längden är räknad från Helsingfors observatorium, beläget 42° 37' öster om Ferro meridian.

Maantieteellinen pituus on laskettu Helsingin observatoriosta joka on 42° 37' itäpuolella Ferron puolenpäivän piiriä.

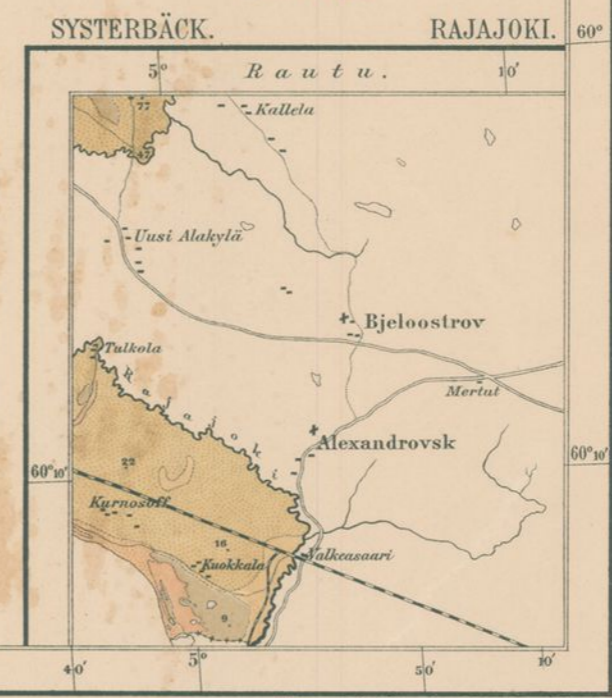
LAPPEENRANNAN MAAKUNTAKIRJASTO  
55.02 PK C  
SUOMEN  
SUOMEN GEOLOGINEN TUTKIMUS 30-31:RAIVOLA,RAJAJOKI -KARTTA

>>18068286 001 0 PKC

Enligt topografiska kartor.  
Topografisten karttojen mukaan.



N<sup>o</sup>31.



Undersökningen utförd under år 1891.  
Tutkimus tehty vuonna 1891.

F. Liesswandal's lith. tryckeri, Helsingfors. 1895.