

C 55.02

9823 ~~1:100000~~  
SUC

# FINLANDS GEOLOGISKA UNDERSÖKNING. SUOMEN GEOLOGINEN TUTKIMUS.

## N<sup>o</sup>37.

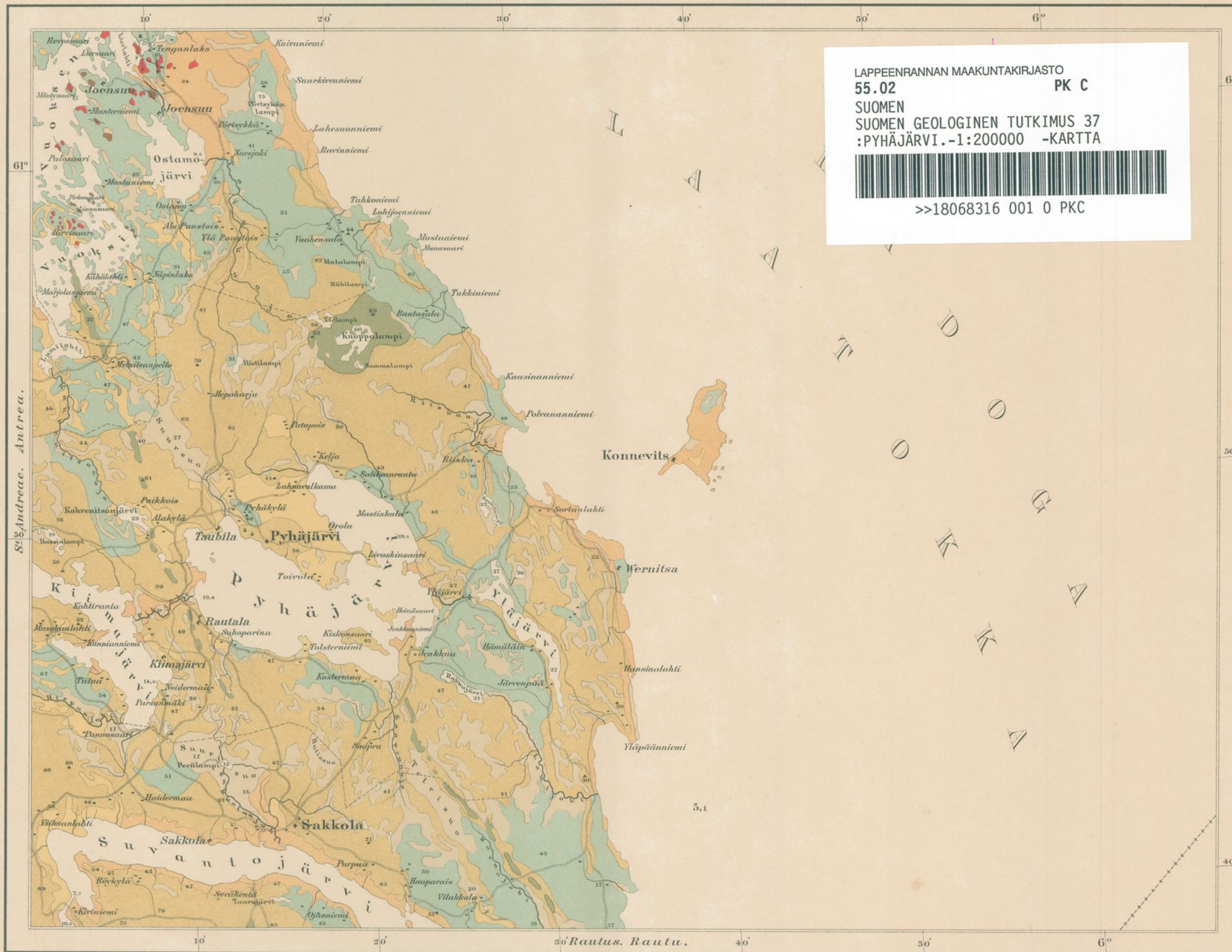
PYHÄJÄRVI.

PYHÄJÄRVI.

- + Kyrka (lutersk)
- Kirkko (luterilainen)
- \* Kyrka (grekisk-rysk)
- Kirkko (kreikkalainen)
- Prästgård
- Poppila
- Herrgård
- Kartano
- By och hämmar
- Kylä ja talo
- Landsväg och gästgiveri
- Maantie ja kestikievari
- Byväg
- Kylätie
- Socknerä
- Pitäjänraja
- Landsgräns
- Maanraja
- Formlämningar
- Muinaisjäänneksiä
- Triangelpunkt
- Kolmiopiste
- Höjden öfver hafvet (met.)
- Korkeus merenpinnasta (met.)

Geografiska längden är räknad från Helsingfors observatorium, beläget 42° 37' öster om Ferro meridian.

Maanluteellinen pituus on laskettu Helsingin observatoriosta, joka on 42° 37' itäpuolella Ferron puolenpäivän piirtä.







LAPPEENRANNAN MAAKUNTAKIRJASTO  
 55.02 PK C  
 SUOMEN GEOLOGINEN TUTKIMUS 37  
 :PYHÄJÄRVI.-1:200000 -KARTTA




>>18068316 001 0 PKC

- Flygsand
- Lentohietaa
- Torf
- Turvetta
- Svämsand
- Tulvihietaa
- Svämlera
- Tulvasavea
- Sand i allmänhet
- Hietaa yleisesti
- Lera i allmänhet
- Savoa yleisesti
- Rullstensgrus
- Vierinkvisorraa
- Krossstensgrus
- Murtkvisorraa
- Granit
- Granittia
- Gneis
- Gneisiiä

-  Rällflor
-  Uariteita
-  Skiktens strykning och stupning
-  Vuorikerrosten suunta ja kaule

Undersökningen utförd under åren 1892 och 1893  
Tutkimus tehty vuosina 1892 ja 1893

Enligt geometriska och topografiska kartor.  
Geometristen ja topografisten karttojen mukaan.



P. Leanderin lith. tryckeri, Helsingfors. 1900.